


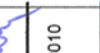


LEGENDA

- 0 zone in care se poate construi fara restrictii de studii geotehnice
 - 1 zone in care se poate construi in urma realizarii studiilor geotehnice amanuntite si a masurilor de stabilizare a versantilor
 - 2 zone in care se poate construi in urma realizarii studiilor geotehnice amanuntite si a masurilor de stabilizare a versantilor
 - 3 zone in care se poate construi in urma realizarii studiilor geotehnice amanuntite si a masurilor de stabilizare a versantilor
 - 4 interdicte de construire
- Contur alunecari de teren
A1
- Contur intravilan

Drumuri

Nota: Culorilor din desen le este aplicata o transparenta de 50% pentru a permite vizualizarea reliefului si a altor elemente din desen ale caror culori corespund cu cele din legenda. Harta zonelor de risc la alunecare este un produs al studiului geotehnice realizat in cadrul proiectului de stabilizare a versantilor si a masurilor de stabilizare a versantilor, care este in conformanta cu dispozitiile de Consiliul Judetean Valcea.

BENEFICIAR / CLIENT		CONSILIUL JUDETEAN VALCEA	
PROIECTANT / DESIGNER			
HARTA DE RISC LA ALUNECARE PE TEREN PENTRU ZONE CU RISC MARE SI FOARTE MARE IN JUDETELUL VALCEA		ORAS BAILE CLANESTI	
Harta zonelor de risc la alunecari de teren si la interdicte de construire			
DIRECTOR PROIECT / PROJECT MANAGER	Ing. E. Mladinovic		
PROIECTANT / DESIGNER	Ing. R. Ionescu		
DESEINAT / DRAWER	Ing. R. Ionescu		
Contract No.	928/2019	Date:	Noembrie 2019
Scara:	Scale: 1:5000	Cod desen: Anexa 8.6	